



**MAZOWIECKIE BIURO PLANOWANIA REGIONALNEGO
W WARSZAWIE**



**KONCEPCJA MONITOROWANIA
PLANU
ZAGOSPODAROWANIA PRZESTRZENNEGO
WOJEWÓDZTWA MAZOWIECKIEGO**

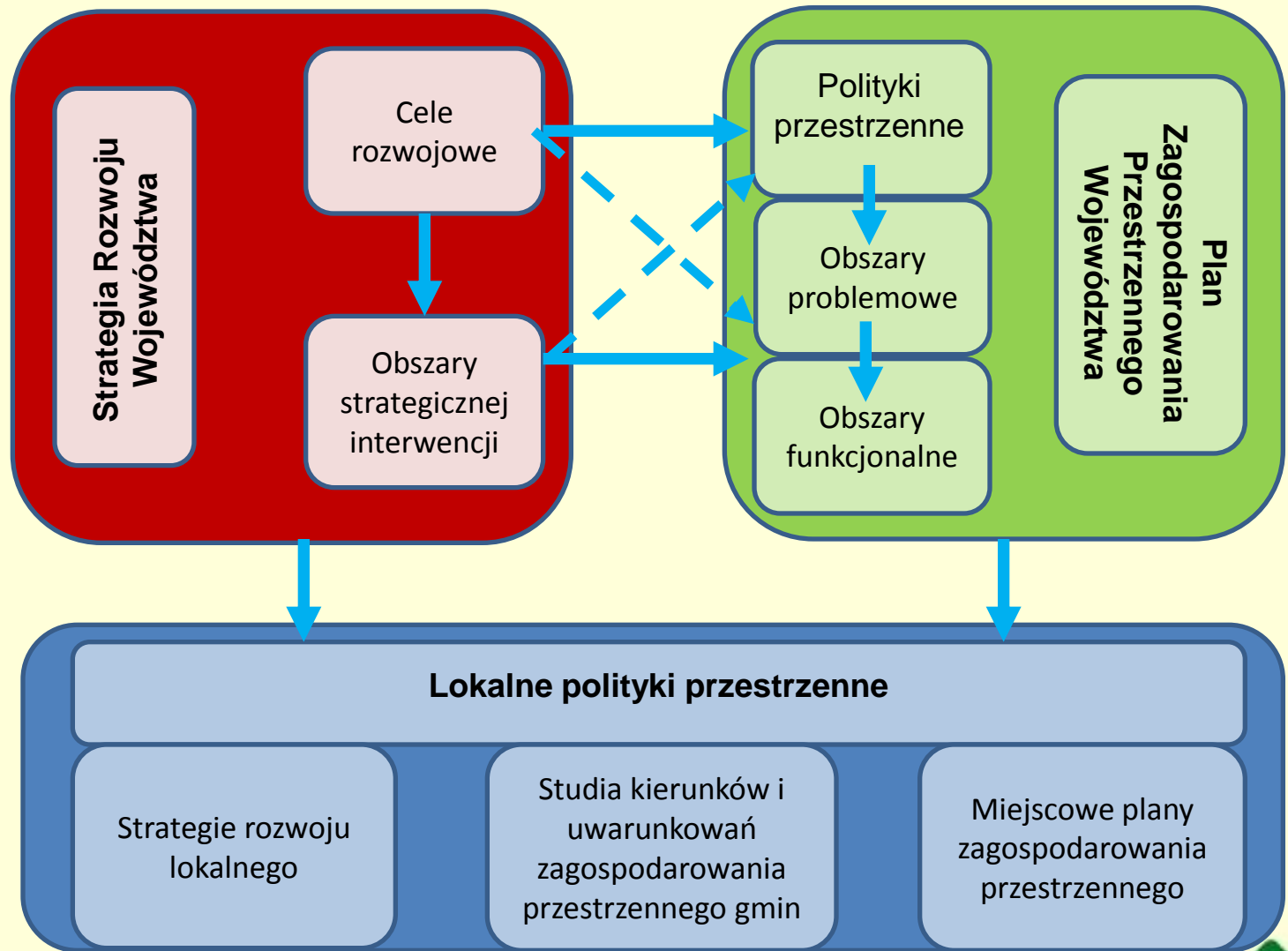
Maria Puk

Mazowieckie Biuro Planowania Regionalnego w Warszawie

MAZOWIECKIE FORUM TERYTORIALNE

Warszawa, dnia 1 kwietnia 2015 r.

Strategia a system planowania



PODSTAWY PRAWNE



- **Ustawa z dnia 5 czerwca 1998 roku o samorządzie województwa (tekst jednolity Dz.U. z 2013 r. poz. 596 z późn. zm.)** stosownie do art. 41 ust.2 pkt. 4a do zadań zarządu województwa należy w szczególności monitorowanie i analizowanie procesów rozwojowych w układzie przestrzennym.
- **Ustawa z dnia 27 marca 2003 roku o planowaniu i zagospodarowaniu przestrzennym (tekst jednolity Dz.U.2015 poz. 199)** stosownie do art.45 PZPW podlega okresowej ocenie. Zarząd Województwa, co najmniej raz w czasie kadencji Sejmiku dokonuje przeglądu zmian w zagospodarowaniu przestrzennym, opracowuje raport o jego stanie oraz sporządza ocenę realizacji inwestycji celu publicznego o charakterze ponadlokalnym.
- **Ustawa z dnia 3 października 2008 r. o udostępnianiu informacji o środowisku i jego ochronie, udziale społeczeństwa w ochronie środowiska oraz o ocenach oddziaływania na środowisko (Dz.U.2013 poz. 1235)** w art. 55 ust. 3 i 5 obowiązek dołączenia do przyjętego planu województwa podsumowania strategicznej oceny oddziaływania na środowisko, która powinna zawierać propozycje dotyczące metod i częstotliwości przeprowadzania monitoringu skutków realizacji postanowień Planu na środowisko.
- **Uchwała Nr 180/14 Sejmiku Województwa Mazowieckiego z dnia 7 lipca 2014 r.** w sprawie Planu Zagospodarowania Przestrzennego Województwa Mazowieckiego. W ustaleniach Planu Zagospodarowania Przestrzennego Województwa Mazowieckiego – w uwarunkowaniach realizacyjnych zapisano prowadzenie monitoringu Planu.
- **Zarządzenie Nr 504/14 Marszałka Województwa Mazowieckiego z dnia 11 lutego 2014 r.** w sprawie powołania Zespołu do spraw Aktualizacji i Monitorowania Realizacji Strategii Rozwoju Województwa Mazowieckiego i Planu Zagospodarowania Przestrzennego Województwa Mazowieckiego oraz koordynacji prac nad przygotowaniem oraz wdrożeniem dokumentów programowych Województwa Mazowieckiego dla perspektywy finansowej 2014-2020.



- **Dyrektywa 2007/2/WE Parlamentu Europejskiego i Rady z dnia 14 marca 2007 r-**
- **Ustawa o infrastrukturze informacji przestrzennej) z 4 marca 2010 r.**

Monitoring będzie spełniał następujące założenia m.in:

- oparty na danych geoprzestrzennych oraz systemie metadanych,
- dane powinny być pozyskiwane tylko jeden raz oraz przechowywane i zarządzane w sposób najbardziej poprawny i efektywny przez odpowiednie instytucje i służby,
- zapewniona powinna być ciągłość przestrzenna danych tak, aby było możliwe pozyskanie różnych zasobów, z różnych źródeł oraz ich udostępnianie wielu użytkownikom i do różnorodnych zastosowań,
- dane przestrzenne powinny być przechowywane na odpowiednim (jednym) poziomie administracji publicznej i udostępniane podmiotom na wszystkich poziomach,
- dane przestrzenne niezbędne do odpowiedniego zarządzania przestrzenią na wszystkich poziomach administracji publicznej powinny być powszechnie dostępne (tj. bez warunków ograniczających i/lub utrudniających ich swobodne wykorzystanie),
- powinien być zapewniony dostęp do informacji o tym, jakie dane przestrzenne są dostępne i na jakich warunkach.

ZAKRES MONITOROWANIA



Wynika z zakresu Planu - art. 39 *Ustawy o planowaniu i zagospodarowaniu przestrzennym*, tj.:

- podstawowych elementów sieci osadniczej województwa i ich powiązań komunikacyjnych oraz infrastrukturalnych, w tym kierunków powiązań transgranicznych,
- Systemu obszarów chronionych, w tym obszarów ochrony środowiska, przyrody i krajobrazu kulturowego,
- ochrony uzdrowisk oraz dziedzictwa kulturowego i zabytków oraz dóbr kultury współczesnej,
- **rozmieszczenia inwestycji celu publicznego o znaczeniu ponadlokalnym;**
- granic i zasad zagospodarowania obszarów funkcjonalnych o znaczeniu ponadregionalnym oraz, w zależności od potrzeb, granic i zasad zagospodarowania obszarów funkcjonalnych o znaczeniu regionalnym;
- obszarów szczególnego zagrożenia powodzią;
- granic terenów zamkniętych i ich stref ochronnych;

GŁÓWNE OBSZARY SYSTEMU MONITORINGU PLANU ZAGOSPODAROWANIA PRZESTRZENNEGO WOJEWÓDZTWA MAZOWIECKIEGO



MONITORING PZPWM

Jak zmienia się przestrzeń województwa – tj.:

- czy następuje narastanie czy zmniejszanie się dystansu między poszczególnymi obszarami województwa?;
- czy aktualne są obszary problemowe i funkcjonalne województwa?;
- jak daleko następuje indukowanie rozwoju z Warszawy i ośrodków subregionalnych?;
- czy struktura osadnicza ulega zmianom?;
- czy następuje rozwój miast wskazanych do wspomagania rozwoju?;
- jakie następują zmiany dostępności infrastruktury społecznej?;
- jak zmienia się system infrastruktury transportowej i technicznej?;
- jak zmienia się struktura użytkowania gruntów, ochrona walorów przyrodniczych i dziedzictwa kulturowego?;

Jak realizowany jest *Plan*?:

- rozliczenie *Planu* w oparciu o realizację polityk przestrzennych , w tym inwestycji celu publicznego;
- rozliczenie *Planu* w kontekście założonych celów;
- jakie są główne zagrożenia realizacji celów i polityk przyjętych w *Planie*?

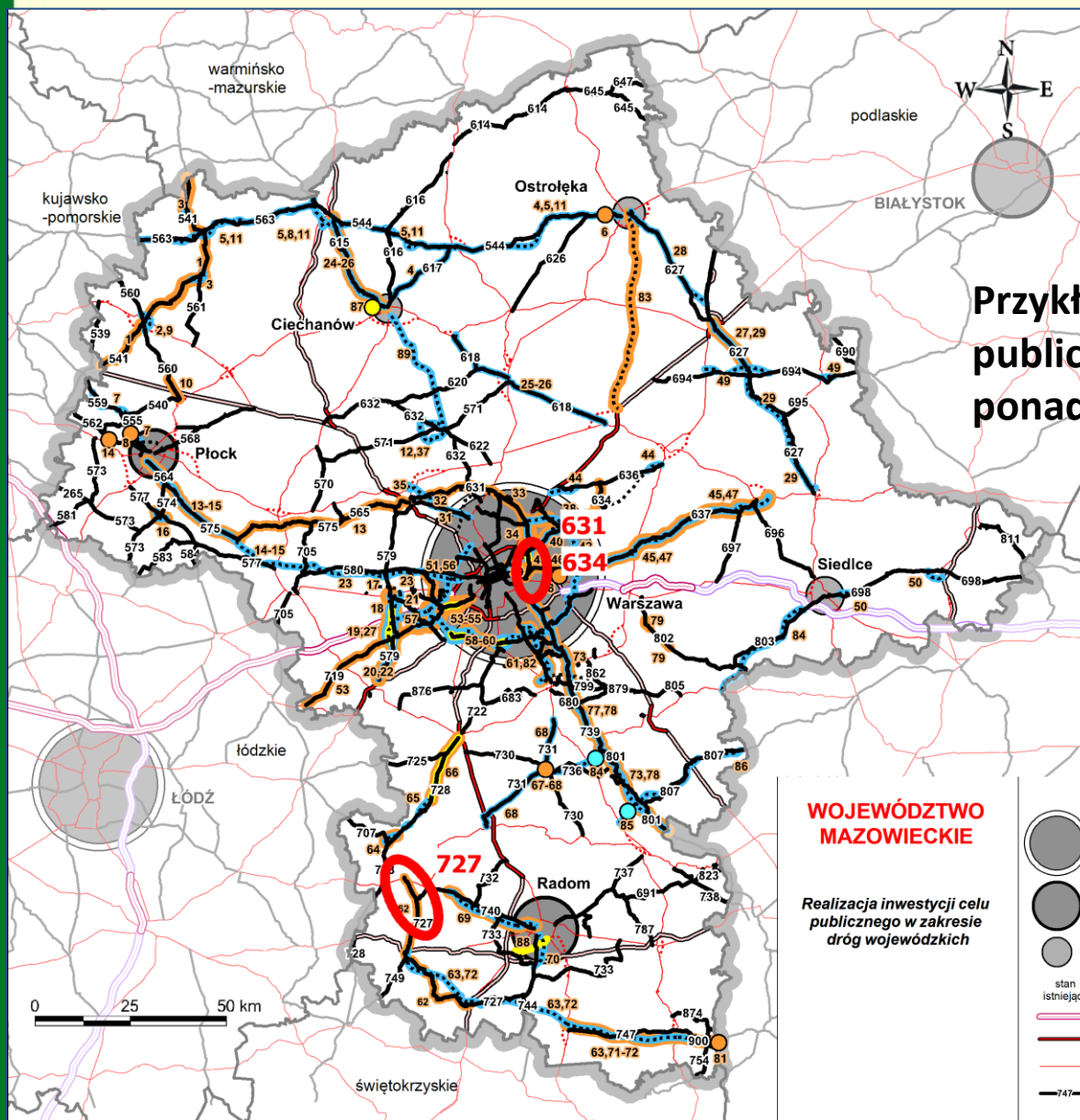
WSKAŹNIKI MONITOROWANIA

- Zestaw wskaźników monitorowania ustalony został w oparciu ustalenia Planu Zagospodarowania Przestrzennego Województwa Mazowieckiego.
- Uwzględnione zostały wskaźniki analizujące realizację celów, działań i zadań realizowanych w ramach poszczególnych polityk przestrzennych.
- Z uwagi na przyjęte zintegrowane strategiczne planowanie regionalne, wskaźniki są częściowo tożsame ze wskaźnikami monitorowania Strategii Rozwoju Województwa Mazowieckiego

Tabela 1. Wskaźniki monitoringu Planu zagospodarowania przestrzennego województwa mazowieckiego

Cele	Polityka przestrzenna	Wskaźniki	Podmioty / Źródło danych
Poprawa efektywności struktur przestrzennych	POLITYKA POPRAWY STRUKTURY PRZESTRZENNEJ I FUNKCJONALNEJ WOJEWÓDZTWA	Udział powierzchni objętej obowiązującymi miejscowymi planami zagospodarowania przestrzennego w powierzchni ogółem	GUS / STRATEG
		Liczba wydanych decyzji o warunkach zabudowy, w tym dla zabudowy mieszkaniowej	GUS/BDL
		Liczba wydanych decyzji o ustaleniu lokalizacji inwestycji celu publicznego	GUS/BDL
Przeciwdziałanie rozlewaniu i rozpraszaniu zabudowy		Liczba wydanych pozwoleń na budowę, w tym na budowę budynków mieszkalnych	GUS/BDL
		Liczba mieszkań oddanych do użytku na 1000 mieszkańców	GUS / STRATEG
		Wskaźnik presji na krajobraz - udział gruntów zabudowanych i zurbanizowanych w powierzchni ogółem	GUS / STRATEG/BDL
Kształtowanie zwartych jednostek osadniczych		Odsetek mieszkańców województwa objętych izochroną 60 minut dostępności transportem zbiorowym do Warszawy (w porannym szczycie komunikacyjnym)	badania własne MBPR
		% udział ludności obsługiwanej przez sieć kanalizacyjną w miastach i na obszarach wiejskich	GUS / STRATEG
		% udział ludności obsługiwanej przez sieć wodociągową w miastach i na obszarach wiejskich	GUS / STRATEG

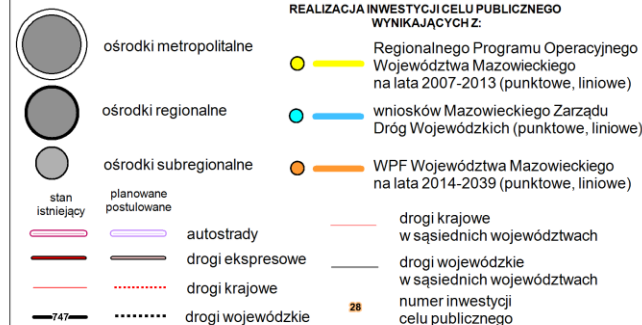
MONITOROWANIE DZIAŁAŃ I ZADAŃ



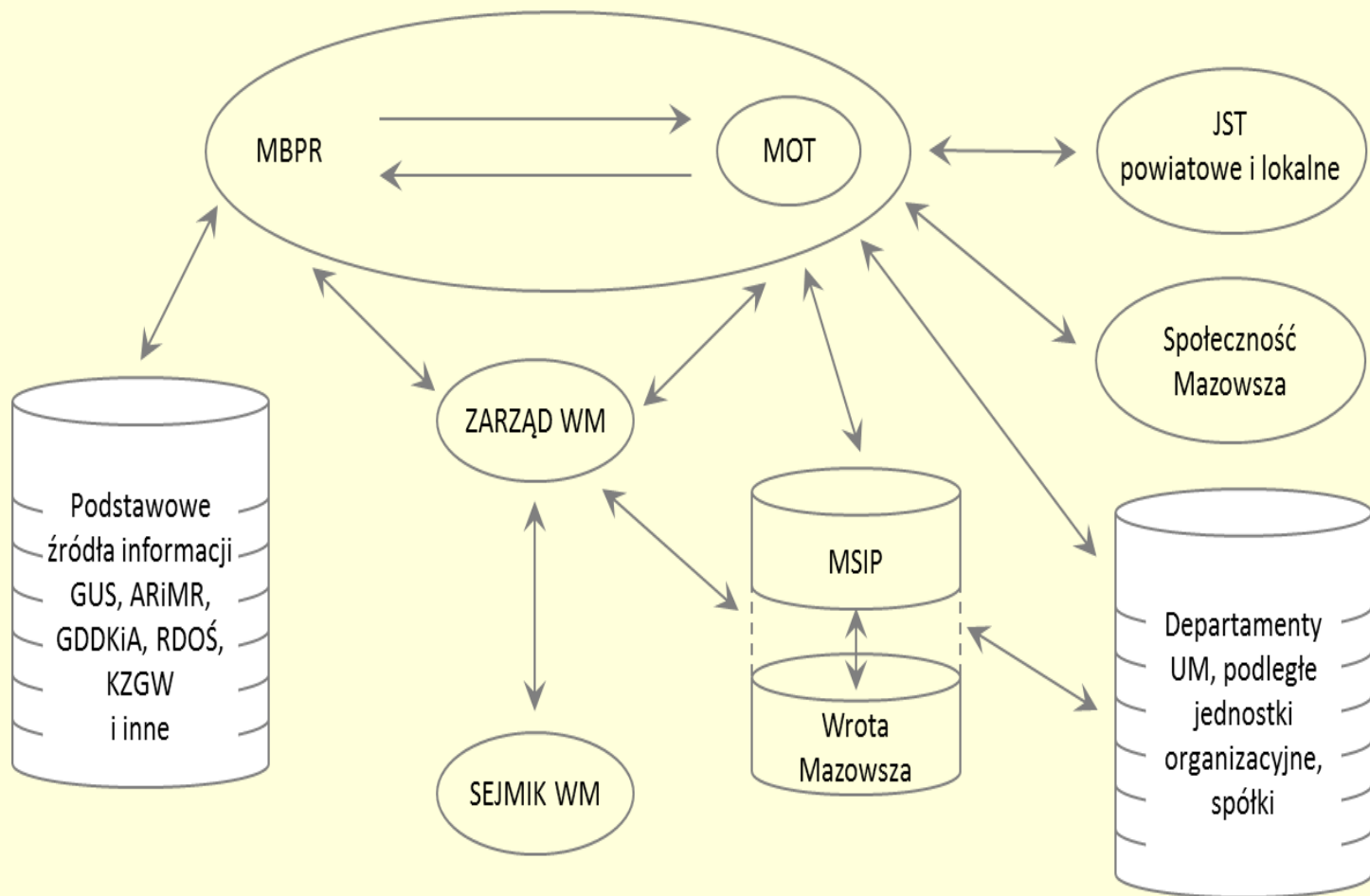
Przykład realizacji inwestycji celu publicznego o znaczeniu ponadlokalnym.

WOJEWÓDZTWO MAZOWIECKIE

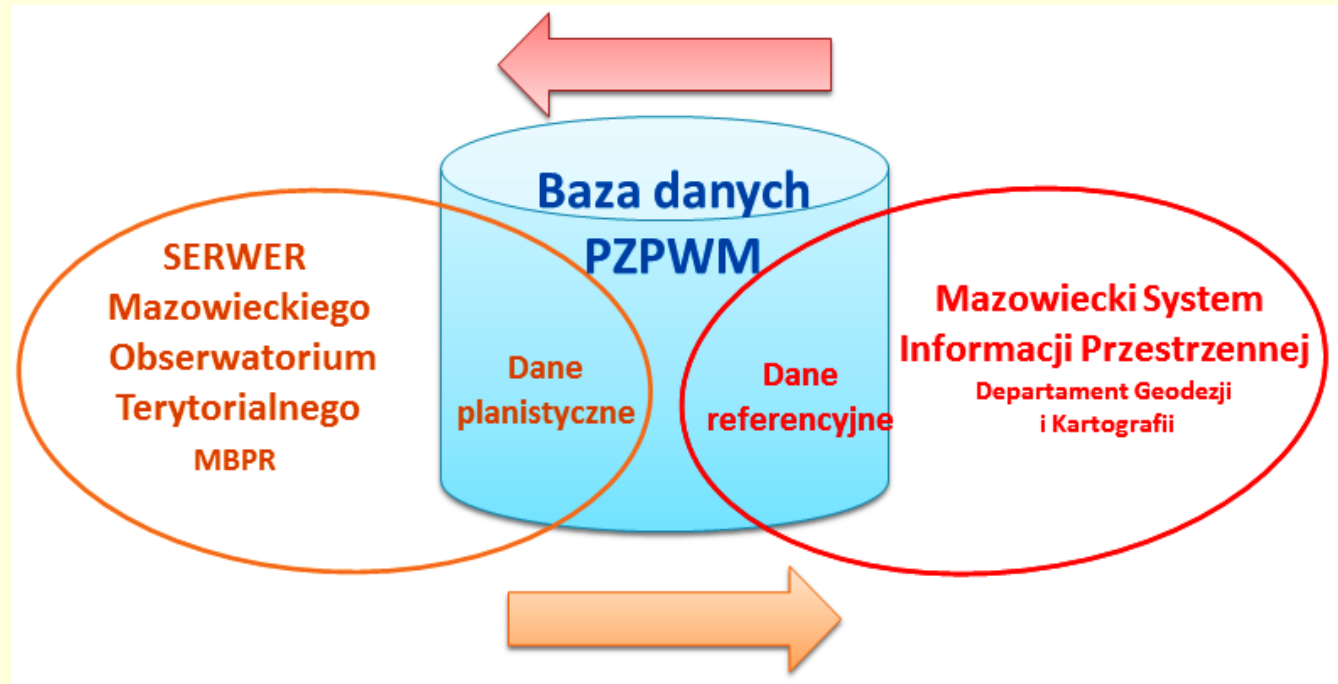
Realizacja inwestycji celu publicznego w zakresie dróg wojewódzkich



System monitorowania - przepływu informacji między podmiotami



PRZEPLÝW INFORMACJI W SYSTEMIE MONITOROWANIA PLANU ZAGOSPODAROWANIA PRZESTRZENNEGO WOJEWÓDZTWA



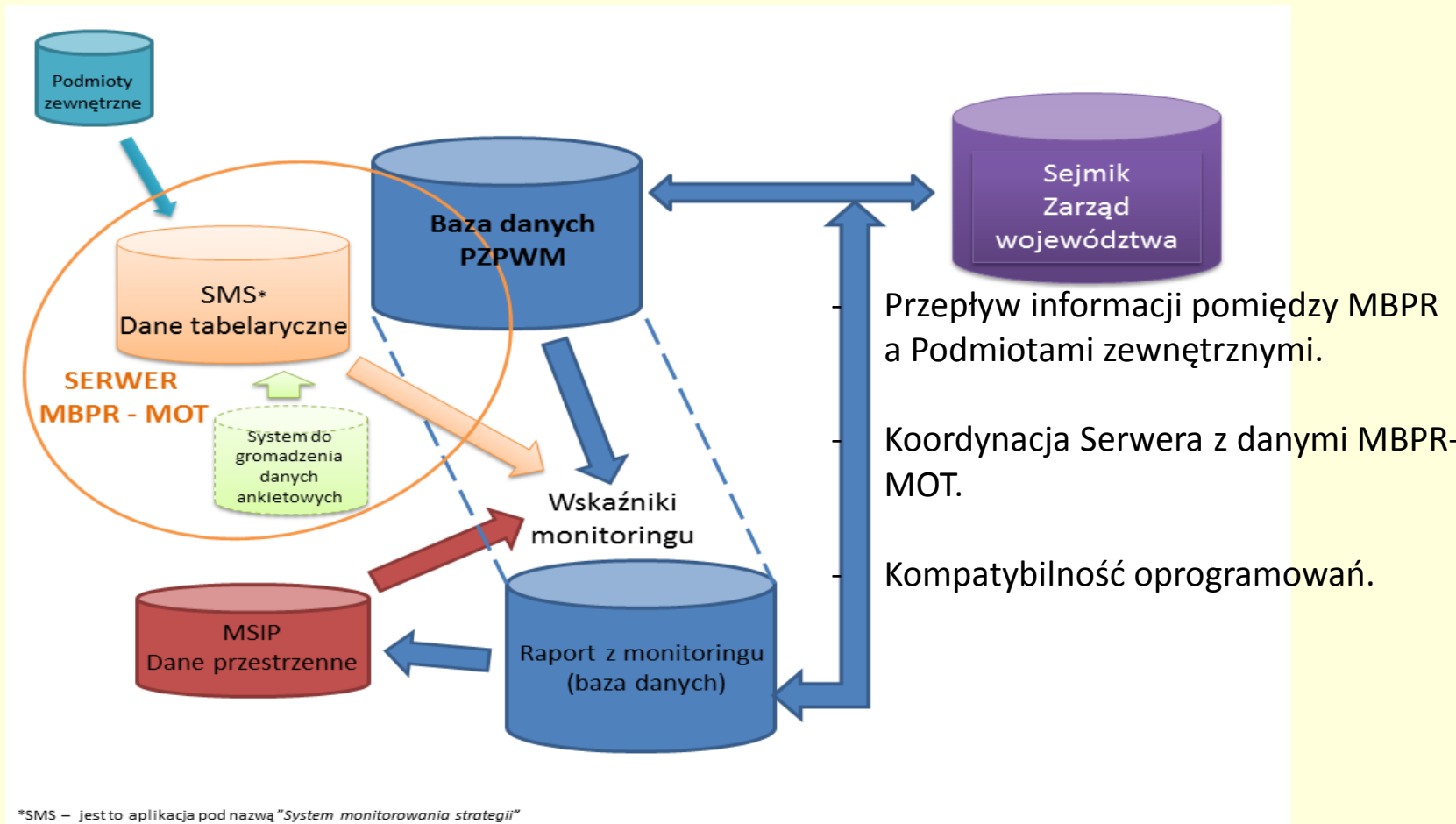
Baza danych będzie zawierać:

- dane ilościowe,
- dane jakościowe,
- dane opisowe,
- dane georeferencyjne
- dane wektorowe.

Zgodnie z Dyrektywą INSPIRE

MBPR przechowywać będzie jedynie dane planistyczne, za których gromadzenie i przetwarzanie jest odpowiedzialne.

PRZEPIYW INFORMACJI W SYSTEMIE MONITOROWANIA PLANU ZAGOSPODAROWANIA PRZESTRZENNEGO WOJEWÓDZTWA



NARZĘDZIA MONITOROWANIA- RAPORTY

W trakcie kadencji Sejmiku zostaną wykonane dwa raporty:



- Wynikający z monitorowania wskaźników zapisanych w *Planie* oraz realizacji Inwestycji celu publicznego o znaczeniu ponadlokalnym – w ujęciu dwuletnim.

- Wynikający z oceny *Planu* stosownie do art. 45 *Ustawy o Planowaniu i zagospodarowaniu przestrzennym* w ujęciu czteroletnim.

Dziękuję za uwagę.

Oddziały Terenowe:

OT Ciechanów
ul. Powstańców Warszawskich 11
06-400 Ciechanów

OT Ostrołęka
ul. Piłsudskiego 38
07-400 Ostrołęka

OT Płock
Al. Jachowicza 30
09-400 Płock

OT Radom
ul. Mokra 2
26-600 Radom

OT Siedlce
ul. Pułaskiego 19/21
08-110 Siedlce



**MAZOWIECKIE BIURO
PLANOWANIA REGIONALNEGO
W WARSZAWIE**

Biuro w Warszawie

ul. Solec 22
00-410 Warszawa
tel. 22 518 49 00
fax. 22 518 49 49
e-mail: biuro@mbpr.pl
www.mbpr.pl